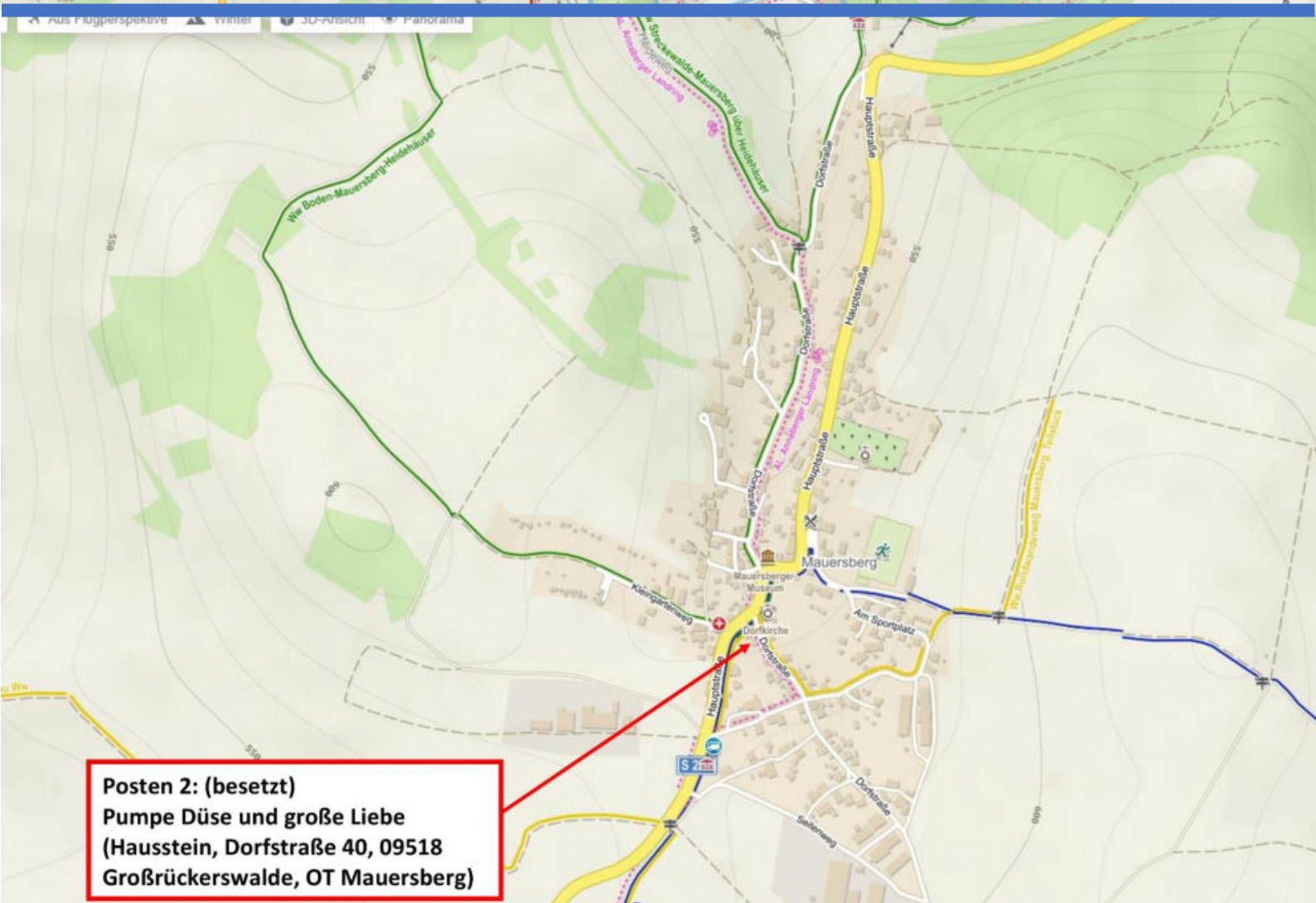
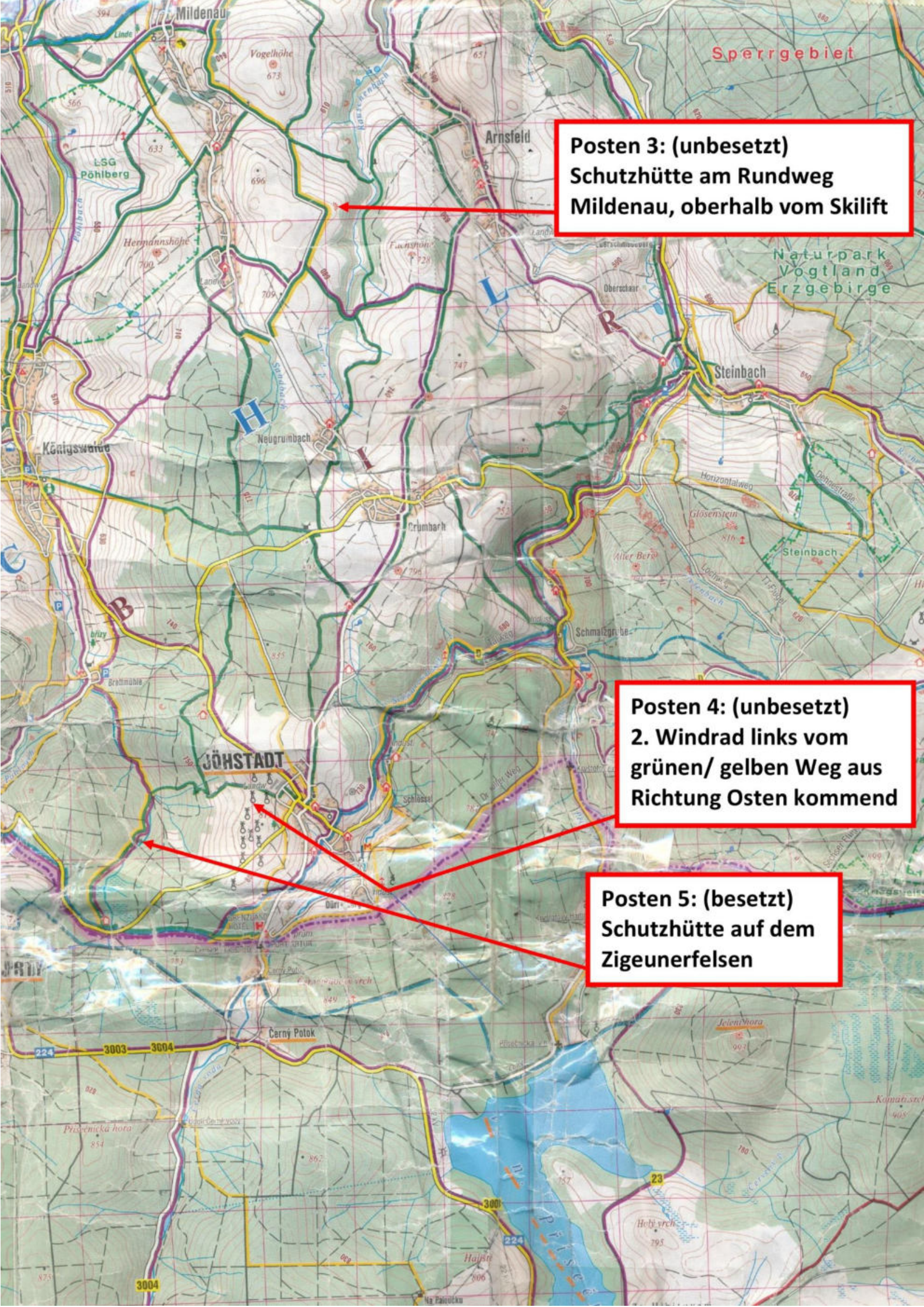


**Posten 1: (unbesetzt)  
Tafel auf dem Zeisigstein**



**Posten 2: (besetzt)  
Pumpe Düse und große Liebe  
(Hausstein, Dorfstraße 40, 09518  
Großrückerswalde, OT Mauerberg)**



**Posten 3: (unbesetzt)**  
**Schutzhütte am Rundweg**  
**Mildenau, oberhalb vom Skilift**

**Posten 4: (unbesetzt)**  
**2. Windrad links vom**  
**grünen/ gelben Weg aus**  
**Richtung Osten kommend**

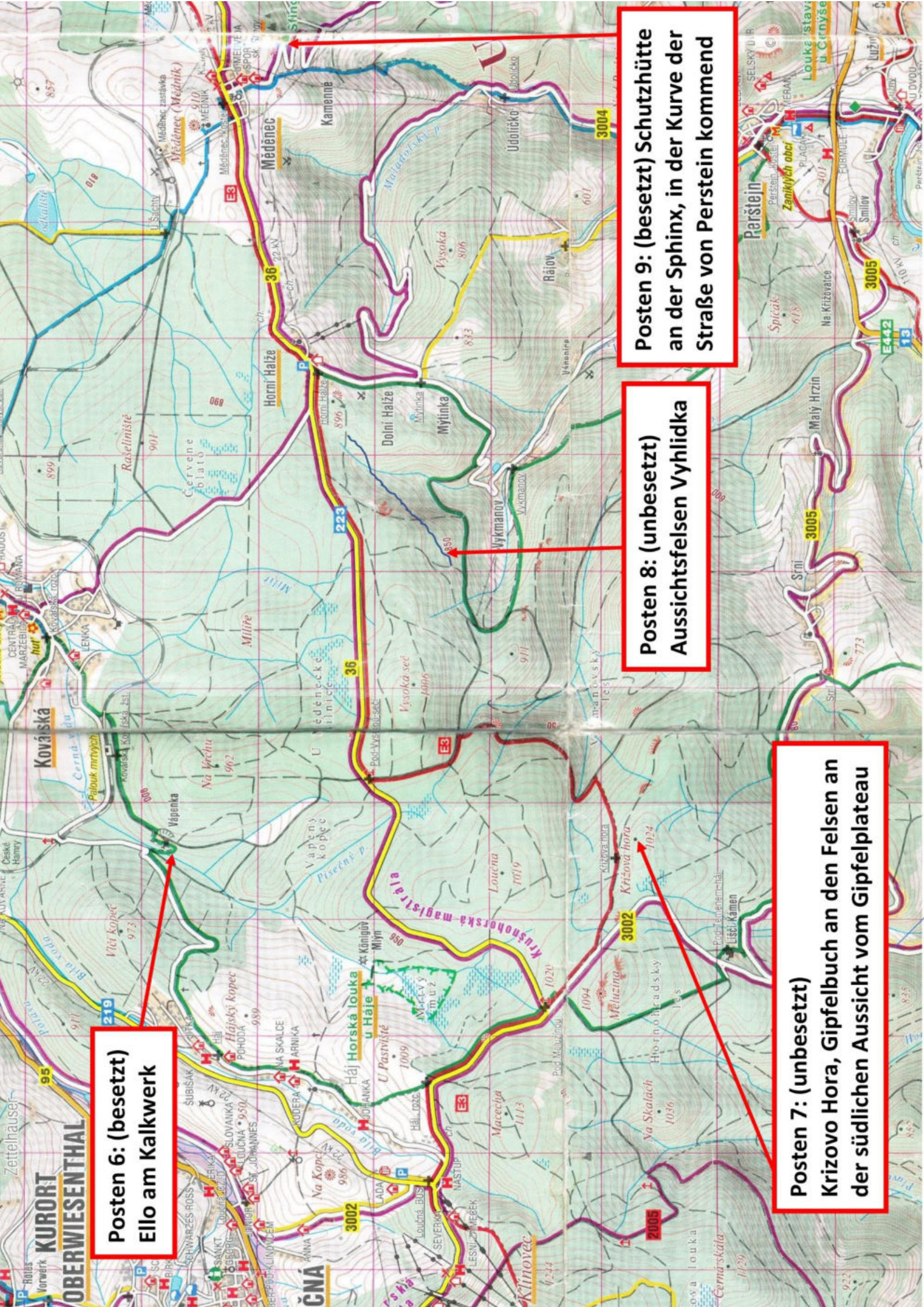
**Posten 5: (besetzt)**  
**Schutzhütte auf dem**  
**Zigeunerfelsen**

**Posten 6: (besetzt)**  
**Ello am Kalkwerk**

**Posten 7: (unbesetzt)**  
**Krizovo Hora, Gipfelbuch an den Felsen an  
der südlichen Aussicht vom Gipfelplateau**

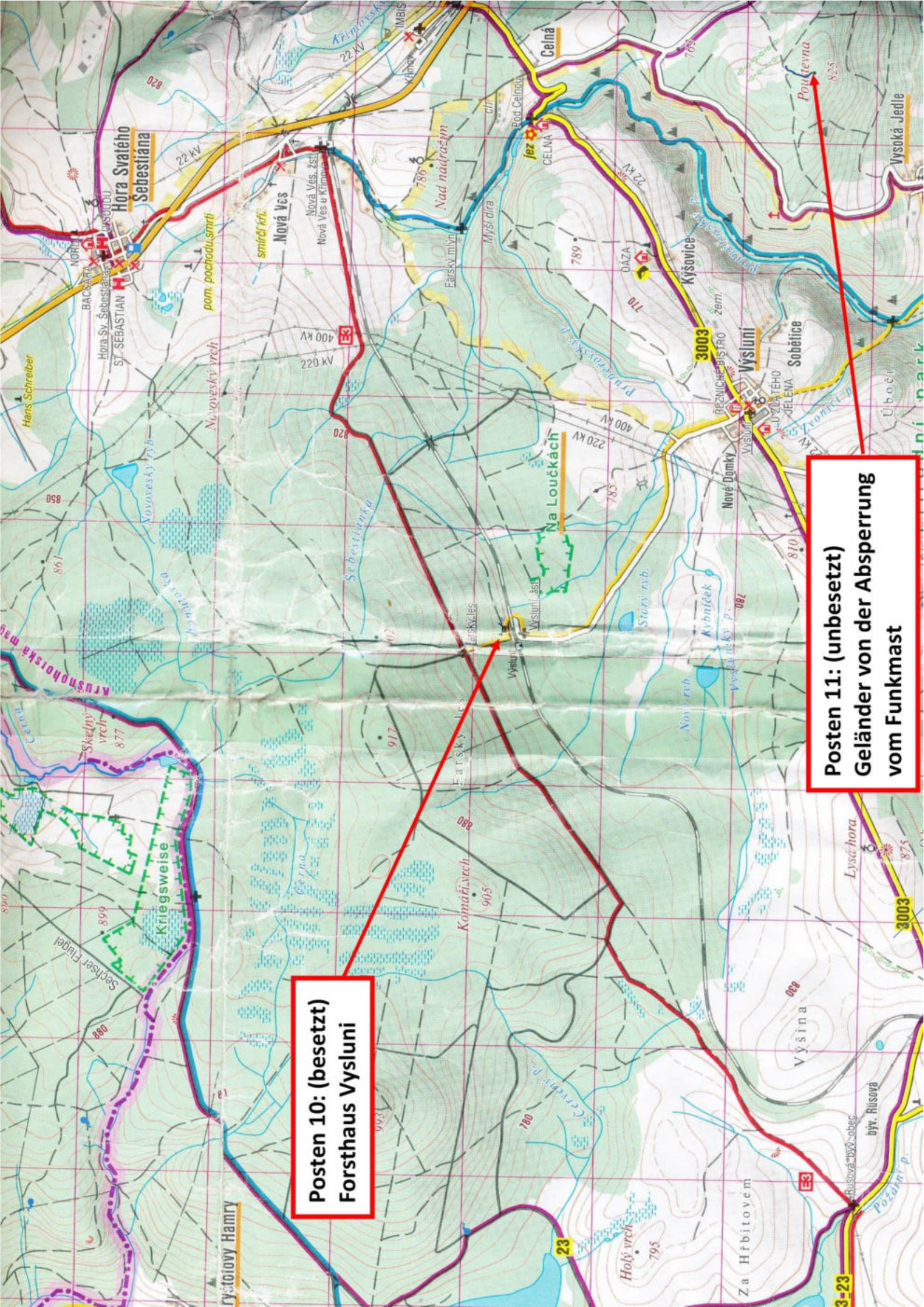
**Posten 8: (unbesetzt)**  
**Aussichtsfelsen Vyhlidka**

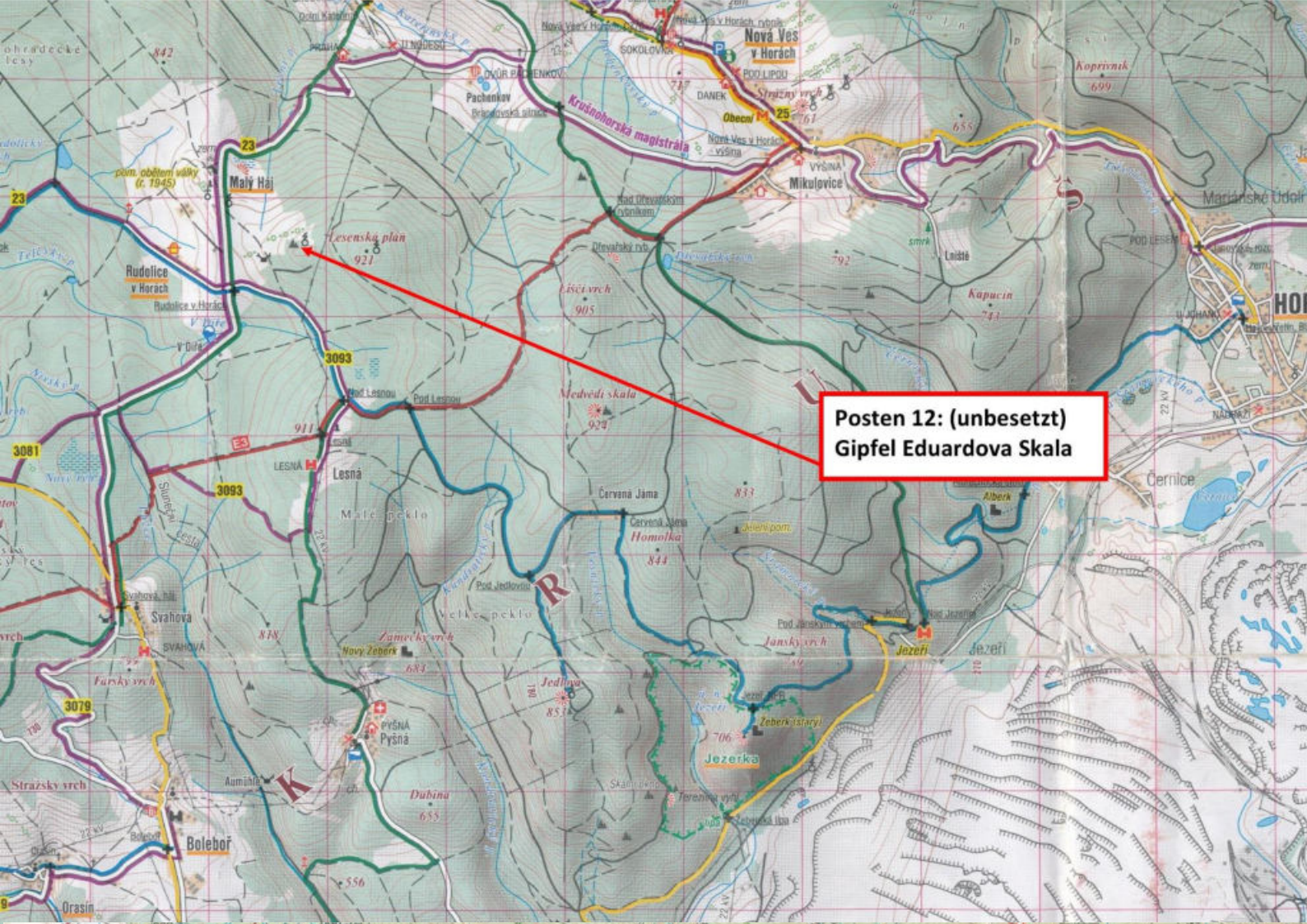
**Posten 9: (besetzt) Schutzhütte  
an der Sphinx, in der Kurve der  
Straße von Perstein kommend**



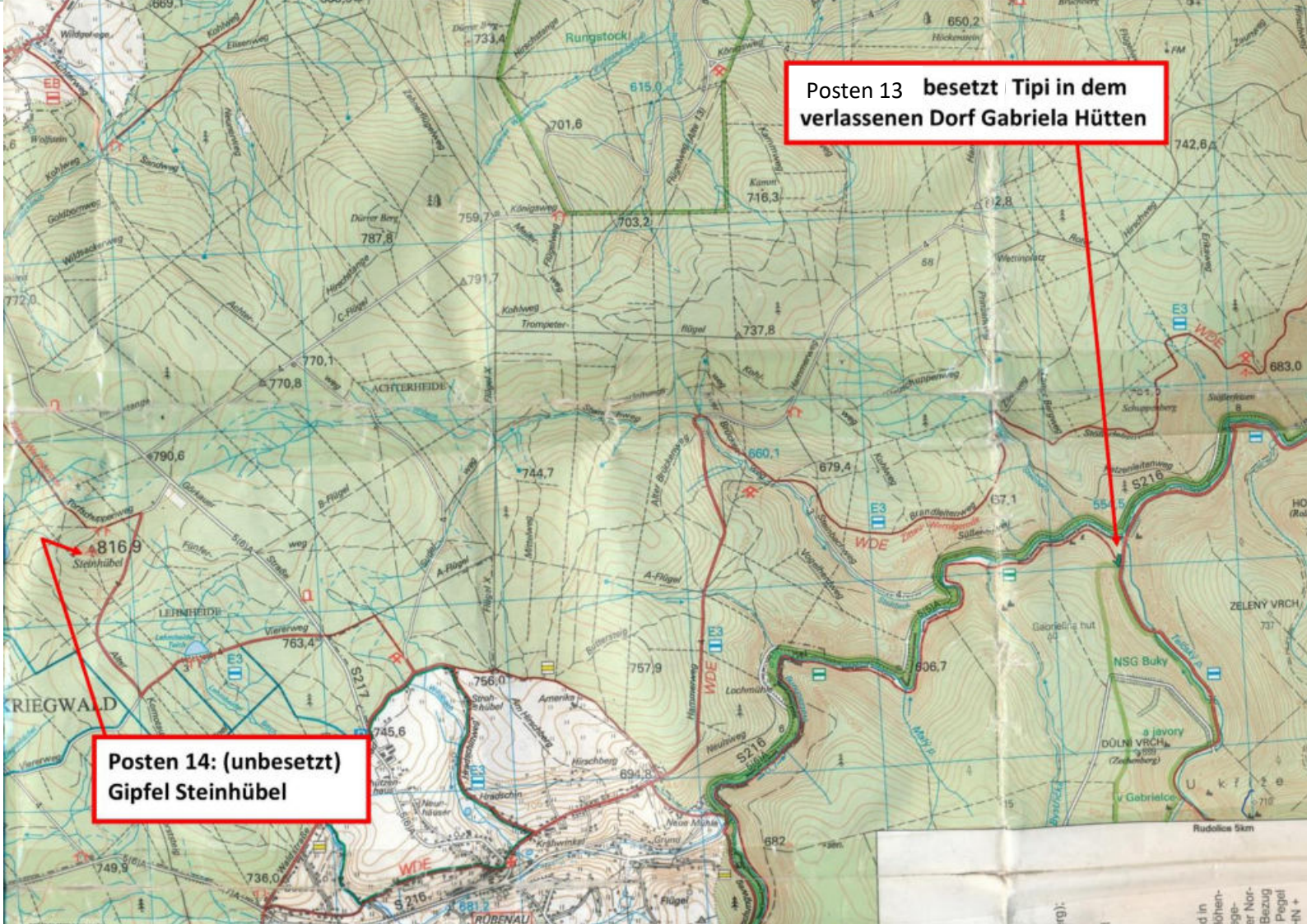
**Posten 10: (besetzt)**  
**Forsthaus Vysluni**

**Posten 11: (unbesetzt)**  
**Geländer von der Absperrung vom Funkmast**





**Posten 12: (unbesetzt)  
Gipfel Eduardova Skala**



**Posten 13 besetzt Tipi in dem  
verlassenen Dorf Gabriela Hütten**

**Posten 14: (unbesetzt)  
Gipfel Steinhübel**

**Ziel: Sorgauer Dorfstraße 81,  
09496 Marienberg**

**Posten 14: (unbesetzt)  
Gipfel Steinhübel**

**Posten 13 (besetzt) Tipi in dem  
verlassenen Dorf Gabriela Hütten**